







| STAV | NÁVRH | |
|---|---|--|
| | | ZAMĚŘENÍ SKUTEČNÉHO STAVU |
| |  | POLNÍ CESTY PROJEKTOVANÉ SE STANIČENÍM |
| | P 4,0/30 | KATEGORIE POLNÍ CESTY |
| | C 1 | OZNAČENÍ CESTY |
| |  | HRANICE ZÁBORU CESTY |
|  | | VRSTEVNICE |
| |  | KORUNA POLNÍ CESTY |
| |  | VÝKOP |
| |  | NÁSYP |

| | | |
|--|--|---------------------|
| Ing. Helena Krausová Geodetické a projekční práce Jiráskovo náměstí 31 326 00 Plzeň | Kraj: Jihočeský | Obec: Mičovice |
| | k.ú. Mičovice | měř.: 1: 1500/150 |
| | Zpracoval: Bohumil Beránek | Souřad.system: JTSK |
| | Zodp. projektant: Ing. Helena Krausová | Datum: 4/2018 |
| | Zakázka: 14/2015 | Číslo výkresu: 2 |
| <h2 style="text-align: center;">PLÁN SPOLEČNÝCH ZAŘÍZENÍ – DTR</h2> | | |
| Obsah | Situace polní cesty VC5 | |